

Wanderplan 2024_0

Odenwaldklub e.V.

Ortsgruppe Neckargemünd



*Wandern ist Erleben und Genießen,
stärkt das Wohlbefinden und schenkt Freude!
Wandergäste sind willkommen!*


Aktuelle Informationen im Internet:
www.odenwaldklub-neckargemuend.de
E-Mail-Kontakt:
odenwaldklub-neckargemuend@web.de

Die OWK-Ortsgruppe Neckargemünd ist eine Untergliederung des Odenwaldklub e.V.


Wander' mit – bleib' fit!

| <p>Allgemeines: Anmeldung bei den Wanderführern und Wanderführerinnen ist erwünscht und in Einzelfällen gefordert. Bei allen Wanderungen mit Einkehr ist grundsätzlich ausreichender Notproviant mitzunehmen, besonders Getränke. Nicht zu vergessen sind evtl. erforderliche Medikamente.</p> <ul style="list-style-type: none"> • Einkehr in Gaststätte = E = Schlussrast oder Zwischenrast • „Rucksackverpflegung“ = R = Tagesration / Person <p>Jahresplan mit 1 Wanderung monatlich, 3 Kurzwanderungen und 1 JHV</p> | Treffzeit / Abfahrt | Treffpunkt | Wegstrecke [km] | Gehzeit [Std.] | Verpflegung | Anfahrt mit... | Gesamte Zeit [Std.] |
|--|---------------------|-------------|-----------------|----------------|-------------|----------------|---------------------|
| <p>1. Sonntag im Januar?</p> <p style="text-align: center;">* Schneewanderung *</p> <p>Die Wanderung wird je nach Schneelage festgelegt. Zum Beispiel, wenn es nur in der Höhenlage Schnee gibt, fahren wir über Peterstal zum Langen Kirschbaum und wandern zum Weißen Stein und zurück.</p> <p>Führung: Peter Welker Info-Telefon: 06223-1777</p> | 10:00 | Bahnhof NGD | ca. 6 bis 10 km | ca. 3 | R+E | Pkw | ca. 4 |
| <p>2. Sonntag, 25.02.2024 Februar</p> <p style="text-align: center;">* Brombachtal Runde *</p> <p>Treffpunkt: Parkplatz Brombacher Mühle. Rundweg wahlweise 8 oder 12Km, Brombach, Buchwald, Bernhartkreuz und Bußkopf</p> <p>Führung: Jürgen Bierther Info-Telefon: 06223-1300</p> | 9:00 | Bahnhof NGD | 8 /12 Km | 3/4 | R+E | Pkw | 5/6 |
| <p>3. Sonntag, 24.03.2024 März</p> <p style="text-align: center;">* Sternwanderung zu dem Windpark Greiner Eck *</p> <p>.</p> <p>Führung: Peter Welker+Wilfried Gießner Info-Telefon: 06223-1777/ 06223-1486</p> | 9:00 | Bahnhof NGD | ? | ? | R/Einkehr | PKW | ? |
| <p>4. Sonntag, 28.04.2024 April</p> <p style="text-align: center;">* Picknick- Wanderung rund um Schönau *</p> <p>Wir starten am Parkplatz Hammer Weiher, es geht zu der Sandlochhütte über den Schäfersbuckel zurück nach Schönau.</p> <p>Führung: Renate Weber Info-Telefon: 06223-1811</p> | 9:00 | Bahnhof NGD | ca. 8 Km | 3 | R | Pkw | 5 |
| <p>5. Mittwoch, 22.05.2024 (Kurzwanderung) Mai</p> <p style="text-align: center;">* Blumenpeter Runde *</p> <p>Startpunkt: Nußloch Parkplatz Weiße Hohle Maxstollen, Blumenpeter Grab, Buchwald</p> <p>Führung: Wilfried Gießner Info-Telefon: 06223-1486</p> | 13:00 | Bahnhof NGD | 6 Km | 2,5 | R | Pkw | 3 |


| OWK-Wanderplan 2024_0 | | Treff-Zeit / Abfahrtszeit | Treffpunkt | Wegstrecke [km] | Reine Gehzeit in Std. | Verpflegung | Verkehrsmittel | Geschätzte Gesamtzeit |
|--|--|---------------------------|-------------|-----------------|-----------------------|-------------|----------------|-----------------------|
| <u>Vorsitzender</u> Wilfried Gießner Bergstraße 17/1 69151 Neckargemünd Tel. 06223-1486 Odenwaldklub e.V. OG Neckargemünd | <u>Wanderwart:</u> <i>Peter Welker</i> Tel. 06223-1777 Mobil: 0160-2055610 <u>Erweitertes-Team:</u> <i>Sören Müller</i> <i>Rolf Lauer,</i> <i>Wilfried Gießner,</i> Mobil: 0151-58715104 | | | | | | | |
| 6. Sonntag, 19.05.2024 Mai * Zwei Burgen bei Schriesheim* Wir treffen uns am Bahnhof NGD zur Fahrt nach Schriesheim Talstr. Schwimmbad. Die Wanderung geht zur Schauenburg und zur Strahlenburg mit grandiosen Blicken von den Weinbergen in die Rheinebene Wanderführer: Rolf Lauer Info-Telefon: 06224-170500 | | 9:00 | Bahnhof NGD | 12 Km | 5 | R | Pkw | 6 |
| 7. Sonntag, 16.06.2024 Juni * Rundwanderung um Waldwimmersbach * Wir treffen uns am Bahnhof Neckargemünd zu der Fahrt nach Waldwimmersbach Sportanlage. Die Wanderung führt über Haag, Schnepfenlochbrunnen und Steinerner Tisch Führung: Wilfried Gießner Info-Telefon: 06223-1486 | | 9:00 | Bahnhof NGD | 13 Km | 4 | R + E? | Pkw | 5,5 |
| 8. Sonntag, 14.07.2024 Juli * Auf +zum Hohen Nistler * Wir treffen uns am Bahnhof NGD zur Fahrt zum Parkplatz beim Referenz Steinbruch nahe Handschussheim. Herrliche Ausblicke in die Rheinebene Führung: Rolf Lauer Info-Tel.: 06224-170500 | | 9:00 | Bahnhof NGD | 8 Km | 3 | R | PKW | 5 |
| 09. Sonntag, 11.08.2024 August * Pfalzwanderung bei Albersweiler * Fahrt über Landau nach Albersweiler. Start und Ziel ist der Parkplatz St.Johann. Von dort zum Mittelberg, Orenfelsen, Landauer Hütte. Eventuell Abstecher zur Burgruine Neuscharfeneck Führung: Jürgen Bierther Info-Telefon: 06223 1300 | | 9:00 | Bahnhof NGD | 11 km | 4 | R+E | PKW | 8 / 9 |
| 10. Mittwoch, 28.08.2024 August * Kurzwanderung * . Auf dem R-Weg von Neckarhausen nach Hirschhorn Führung: Wilfried Giessner Info-Tel.:06223 1486 | | 13:00 | Bahnhof NGD | 6 Km | 2 | R+E | S-Bahn | 3 |



OWK-Wanderplan 2024_0

| <p><u>Vorsitzender</u></p> <p>Wilfried Gießner Bergstraße 17/1 69151 Neckargemünd Tel. 06223-1486</p> <p>Odenwaldklub e.V. OG Neckargemünd</p> | <p><u>Wanderwart:</u> Peter Welker Tel. 06223-1777 Mobil: 0160-2055610</p> <p><u>Erweitertes-Team:</u> Sören Müller Rolf Lauer, Wilfried Gießner, Mobil: 0151-58715104</p>  | Treff-Zeit / Abfahrtszeit | Treffpunkt | Wegstrecke [km] | Reine Gehzeit in Std. | Verpflegung | Verkehrsmittel | Geschätzte Gesamtzeit |
|---|--|---------------------------|-------------|-----------------|-----------------------|-------------|----------------|-----------------------|
| <p>11. Mittwoch 25.09.2024 September</p> <p style="text-align: center;">* Mehrtageswanderung *</p> <p>Wir wollen im Nationalpark Hunsrück-Hochwald rund um Hermeskeil vom 25.09 bis 28.09 vier Tage wandern. Für die Quartiersuche brauchen wir schnellstmöglich Eure verbindliche Teilnahme. Bitte bis spätestens 31.01.2024 !</p> <p>Planung: Renate Weber, Info-Tel.:06223-1811 Roma Wroblewska, Info-Tel.:06238673115 Jürgen Bierther Info-Tel.: 06223-1300</p> | | | | | | | PKW | |
| <p>12. Sonntag, 20.10.2024 Oktober</p> <p style="text-align: center;">* Eichelbergrunde *</p> <p>Fahrt nach Ursenbach zum Parkplatz Ursenbacher Höhe. Turm des OWK Mannheim und wilde Leute Stein</p> <p>Führung: Wanderführer: Rolf Lauer Info-Telefon: 06224-170500</p> | | 9:00 | Bahnhof NGD | 8 km | 3 | R | PKW | 5 |
| <p>13. Sonntag, 03.11.2024 November</p> <p style="text-align: center;">* Am Krebsbach *</p> <p>Start und Ziel ist Bahnhof Bammental Die Wanderung beginnt am Bahnhof Bammental. Wir wandern am Krebsbach entlang zum Bärenbrunnen und wieder zurück. 230m Höhe</p> <p>Führung: Wilfried Gießner (Jarka) Info-Telefon: 06223-1486</p> | | 10:15 | Bahnhof NGD | 10 Km | 3 | R | S5 oder PKW | 4 |
| <p>14. Mittwoch, 13.11.2024 November</p> <p style="text-align: center;">*Hauptversammlung*</p> <p style="text-align: center;">Im Gathaus Ristorante Schützenhaus LaCucina Italiana</p> | | 19:00 | -- | - | - | - | - | 2 |
| <p>15. Sonntag, 08.12.2024 Dezember</p> <p style="text-align: center;">* Abschlusswanderung *</p> <p>Von HD-Schlierbach nach dem Neckargemünder Weihnachtsmarkt</p> <p>Führung: Wilfried Gießner Info-Telefon: 06223-1486</p> | | 10 | Bahnhof NGD | 7Km | 3 | R+E | S-Bahn | 5 |

OWK-Wanderplan 2024_0

| | | | | | | | | | |
|--|---|---|----------------------------------|-------------------|------------------------|------------------------------|----------------------------|-----------------------|------------------------------|
| <u>Vorsitzender</u> Wilfried Gießner Bergstraße 17/1 69151 Neckargemünd Tel. 06223-1486 Odenwaldklub e.V. OG Neckargemünd | <u>Wanderwart:</u> Peter Welker <u>Erweitertes-Team:</u> Rolf Lauer Sören Müller Wilfried Gießner, Mobil: 0151-58715104 |  | Treff-Zeit / Abfahrtszeit | Treffpunkt | Wegstrecke [km] | Reine Gehzeit in Std. | Rucksackverpflegung | Verkehrsmittel | Geschätzte Gesamtzeit |
|--|---|---|----------------------------------|-------------------|------------------------|------------------------------|----------------------------|-----------------------|------------------------------|

Grundsätzliche Regelungen:

Anmeldung ist erwünscht und sollte in Pandemie-Zeiten üblich sein! (Siehe Info-Tel.)

Notproviant, vor allem Getränke, sind immer mitzuführen.

Verpflegung: R = „Rucksackverpflegung“; E = Einkehr muss zur Eindämmung der Pandemie vermieden werden, oder ist aufgrund der aktuellen Lage unzulässig. Deshalb bitte ausreichende „R“ vorsehen.

Die Wanderteilnehmer und Teilnehmerinnen handeln eigenverantwortlich.

Kleidung und Schuhwerk müssen der Witterung angemessen sein.

Über bekannte Gesundheitsprobleme ist der Wanderführer vorab zu verständigen.

Bei längeren Pkw-Fahrten wird um solidarische Beteiligung in beliebiger Form gebeten.

Bei extremen Wetterlagen können Wanderungen ausfallen oder können ersetzt werden.

Wandergäste sind willkommen!

Aktuelle Informationen im Internet: www.odenwaldklub-neckargemuend.de und beim monatlichen Stammtisch.

E-Mail-Adresse zur Ortsgruppe: odenwaldklub-neckargemuend@web.de oder Tel. 06223-1486

Wanderwart: peter.welker@t-online.de oder Tel. 06223-1777 oder 0160 20 55 61